

*Rural Development Programmes and Local Action Groups:
an indirect way to implement tourism in rural local systems?*

***POLITICA PER LO SVILUPPO RURALE NEL NORD-EST (ITALIANO)
E ITINERARI TURISTICI.
UNA LETTURA CRITICA***

Luca Simone Rizzo

(Università Paris 1 Panthéon-Sorbonne)

Raffaela Gabriella Rizzo

(Università Cattolica del Sacro Cuore di Milano)

Antonella Trabuio

(Supporto statistico per lo sviluppo rurale
- Direzione AdG FEASR Bonifica ed Irrigazione, Regione Veneto)

PARTE 1 E 2 – RESEARCH DESIGN

1. Oggetto della ricerca

- La politica di sviluppo rurale – pur non intesa a promuovere il turismo in sè – favorisce la crescita/riscoperta di itinerari turistici tematici.
 - **Lo studio intende esaminare il ruolo svolto in seno al PSR (UE) del Veneto dal turismo, focalizzando soprattutto sull'**itinerario come strumento di valorizzazione territoriale**.**

Più in dettaglio:

- I. in un primo tempo, ci si è proposti di **identificare correlazioni tra la scelta di alcuni tipi di intervento a carattere, anche secondariamente, turistico e la caratterizzazione territoriale per ambito turistico** (focalizzando sulle misure 6.4.1, 6.4.2, 7.5.1 e 7.6.1)

NOTA BENE:

- 6.4.1: creazione e sviluppo della diversificazione delle imprese agricole;
- 6.4.2: creazione e sviluppo di attività extra agricole nelle aree rurali;
- 7.5.1: infrastrutture e informazione per lo sviluppo del turismo sostenibile nelle aree rurali;
- 7.6.1: manutenzione, restauro e riqualificazione del patrimonio culturale dei villaggi e del paesaggio rurale

1. Oggetto della ricerca

... :

- II. In un secondo tempo, **concentrandosi sulle aree LEADER, si sono esaminate le criticità legate all'attuazione della politica per cogliere il grado di incisività delle misure che pongono il percorso turistico** (itinerariale soprattutto) al centro di un discorso di sviluppo rurale.

2. Metodologia della ricerca

I. **Analisi statistica delle corrispondenze multiple** (fonte dati: datawarehouse di monitoraggio del PSR 2014-2020 e 2007-2013 della Regione Veneto, a giugno 2021).

Step :

- Anonimizzati i dati, **si è attribuito ai comuni di residenza dei beneficiari l'ambito turistico di appartenenza** (per il Veneto: Balneare, Montagna, Terme, Lago, Città d'arte)
- ... **si è svolta l'analisi, che consente di individuare le relazioni tra le modalità di più caratteri qualitativi**
- ... **poi si sono rappresentate graficamente le modalità in uno spazio (cartesiano) di dimensionalità minima** (normalmente due assi), utile alla comprensione sintetica delle relazioni tra le modalità delle variabili.

NB: due analisi (autonome), a seconda che l'organizzazione emittente fosse la Regione Veneto o un GAL [è stata sempre applicata la correzione dell'inerzia di Benzecri per ottimizzare la spiegazione della variabilità dei fattori)]

2. Metodologia della ricerca

... di seguito le **VARIABILI UTILIZZATE**:

❑ Organizzazione Emittente, Regione Veneto:

- Comprensorio turistico; Tipo di intervento; Natura giuridica del beneficiario; Interventi eseguiti
- Nb: variabili secondarie : ATECO, Tipo comune, OTE

❑ Organizzazione Emittente, GAL:

- Comprensorio turistico; Tipo di intervento; Natura giuridica del beneficiario; Interventi eseguiti; Attività di diversificazione (T.I. 6.4.1); Dimensione impresa
- Nb: variabili secondarie: ATECO, Tipo comune, OTE, Progetto chiave, Denominazione GAL, Ambito di interesse

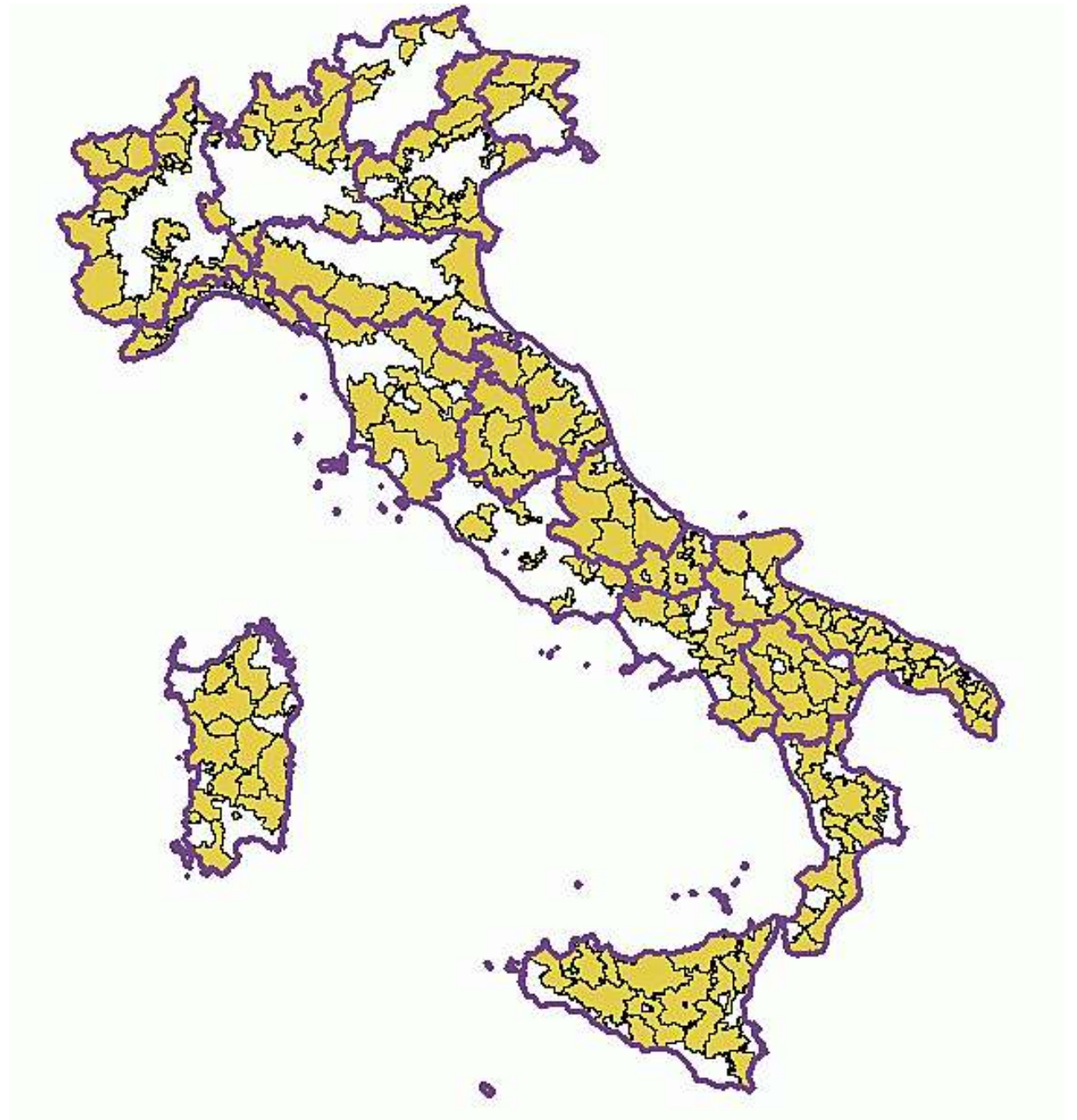
Una puntualizzazione: è stata condotta anche un'analisi per la programmazione 2007-2013 ... ma - a causa di una caratterizzazione differente degli interventi e dell'assenza di definizione di ambito di interesse e di progetto chiave - si è preferito non procedere al confronto con la programmazione 2014-2020.

2. Metodologia della ricerca

II. Interviste semi-strutturate (a direttori dei GAL ... per ora!)

PARTE 3 – UN QUADRO DI RIFERIMENTO

GAL in Italia 2007/2013 (192 GAL)



Fonte:

<http://geogal.crea.gov.it/default.asp?p=geo>

GAL in Italia 2014/2020 [198]

Regione	N. GAL	Regione	N. GAL	Regione	N. GAL
Valle d'Aosta	1	Friuli-Venezia Giulia	5	Molise	4
Piemonte	14	Emilia-Romagna	6	Campania	15
Liguria	5	Toscana	7	Puglia	23
Lombardia	12	Marche	6	Basilicata	5
Prov. di Trento	2	Umbria	5	Calabria	13
Prov. di Bolzano	6	Abruzzo	8	Sicialia	22
Veneto	9	Lazio	13	Sardegna	17

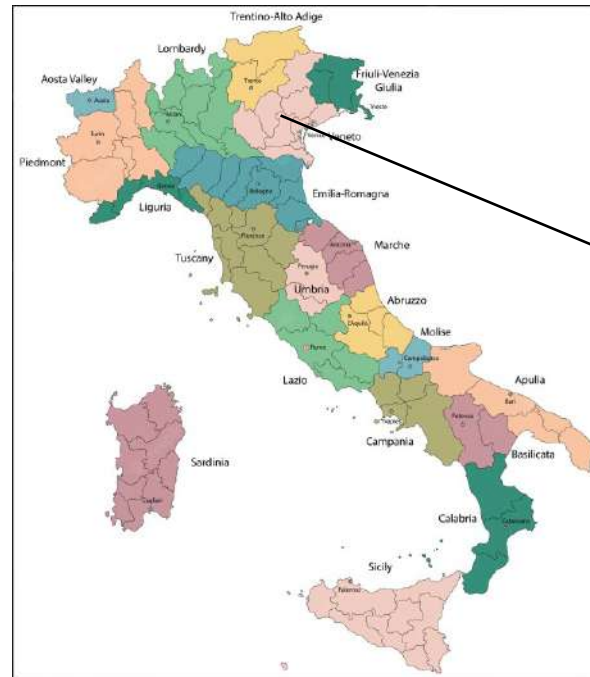
Fonte dei dati: https://enrd.ec.europa.eu/leader-clld/lag-database/_en

GAL 2014/2020 nella Regione Veneto: 9 GAL



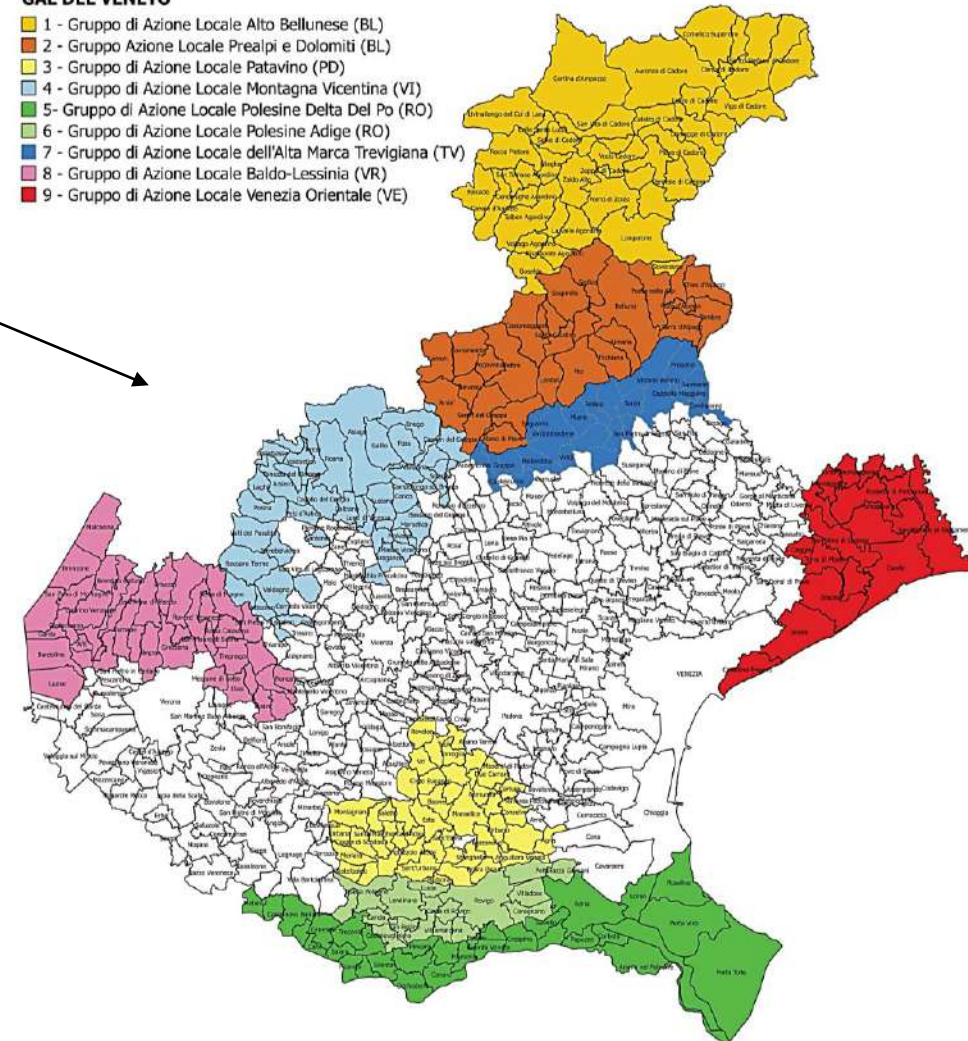
Fondo europeo agricolo per lo sviluppo rurale: l'Europa investe nelle zone rurali

**PSR 2014-2020-SVILUPPO LOCALE LEADER - MISURA 19
AMBITI TERRITORIALI DESIGNATI DEI GAL VENETI**



GAL DEL VENETO

- 1 - Gruppo di Azione Locale Alto Bellunese (BL)
- 2 - Gruppo Azione Locale Prealpi e Dolomiti (BL)
- 3 - Gruppo di Azione Locale Patavino (PD)
- 4 - Gruppo di Azione Locale Montagna Vicentina (VI)
- 5 - Gruppo di Azione Locale Polesine Delta Del Po (RO)
- 6 - Gruppo di Azione Locale Polesine Adige (RO)
- 7 - Gruppo di Azione Locale dell'Alta Marca Trevigiana (TV)
- 8 - Gruppo di Azione Locale Baldo-Lessinia (VR)
- 9 - Gruppo di Azione Locale Venezia Orientale (VE)



Fonte: Programma di Sviluppo Locale approvati della
Regione Veneto (DGR 1547 del 10 ottobre 2016)

PARTE 4 – DISCUSSIONE DEI RISULTATI

*Analisi statistica della corrispondenza:
la politica e i progetti chiave (2014/2020)*

Domande finanziate e aiuti concessi per tipo di comune e tipo di ente erogatore

Tipo di comune	Finanziate			Aiuto concesso		
	GAL	REGIONE VENETO	Totale	GAL	REGIONE VENETO	Totale
A - Centro urbano	8	10	18	1023891	1059520	2083410
B1 - Rurale urbanizzato	150	161	311	10038650	17776014	27814664
B2 - Urbanizzaro	16	35	51	1235799	4314798	5550597
C - Significativamento rurale	188	78	266	14952453	7747929	22700381
D - A predominanza rurale	446	201	647	22895681	13479699	36375379
Totale	808	485	1.293	50146473	44377959	94524432

Ultimo aggiornamento: giugno 2021

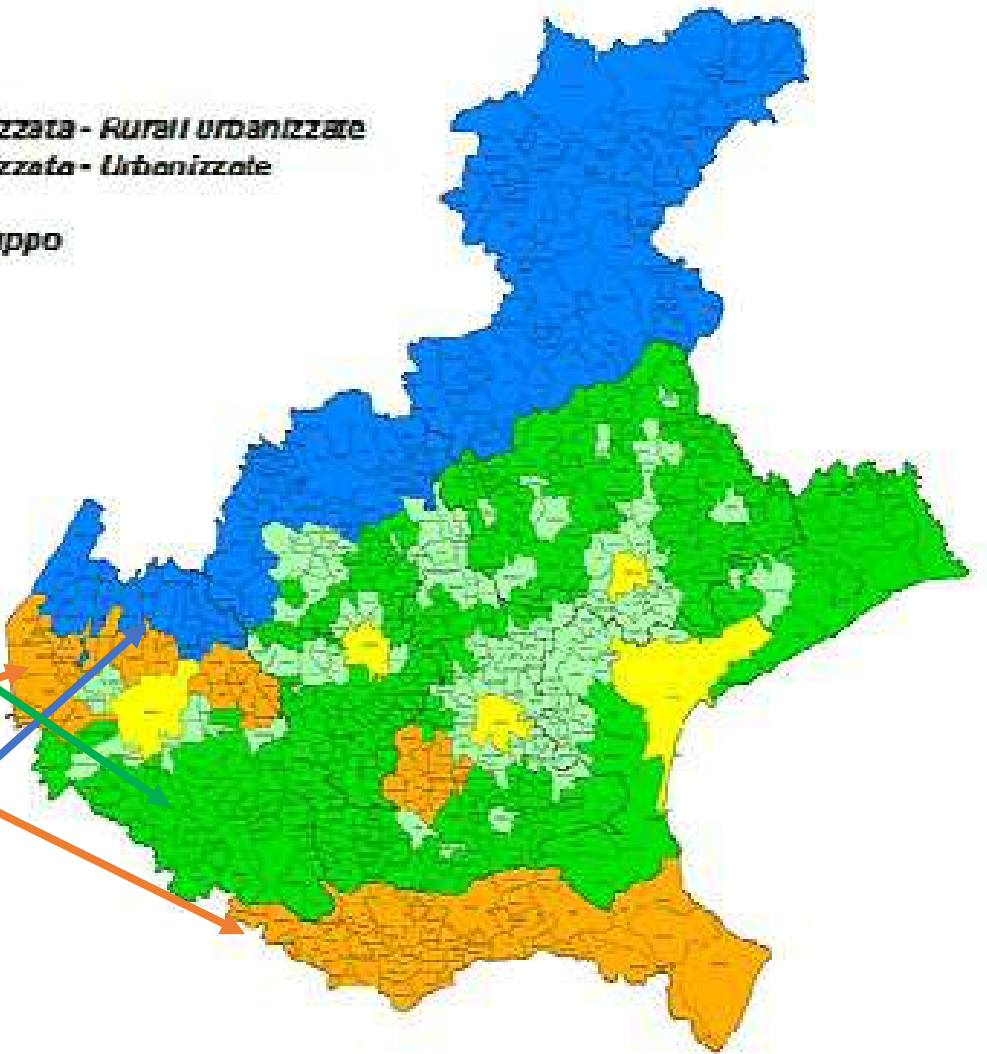
Fonte: AdG FEASR Bonifica ed Irrigazione su dati di monitoraggio PSR, Regione Veneto

Regione Veneto: comuni per aree rurali

Classificazione comuni 2014-2020

- A: Poli urbani
- B1: Aree rurali ad agricoltura intensiva specializzata - Rurali urbanizzate
- B2: Aree rurali ad agricoltura intensiva specializzata - Urbanizzate
- C: Aree rurali intermedie
- D: Aree rurali con problemi complessivi di sviluppo

Type of municipality	Funded		
	LAG	VENETO REGION	Total
A - Urban center	8	10	18
B1 - Rural urbanized	150	161	311
B2 - Urbanized	16	35	51
C - Significantly rural	188	78	266
D - Predominantly rural	446	201	647
Total	808	485	1.293

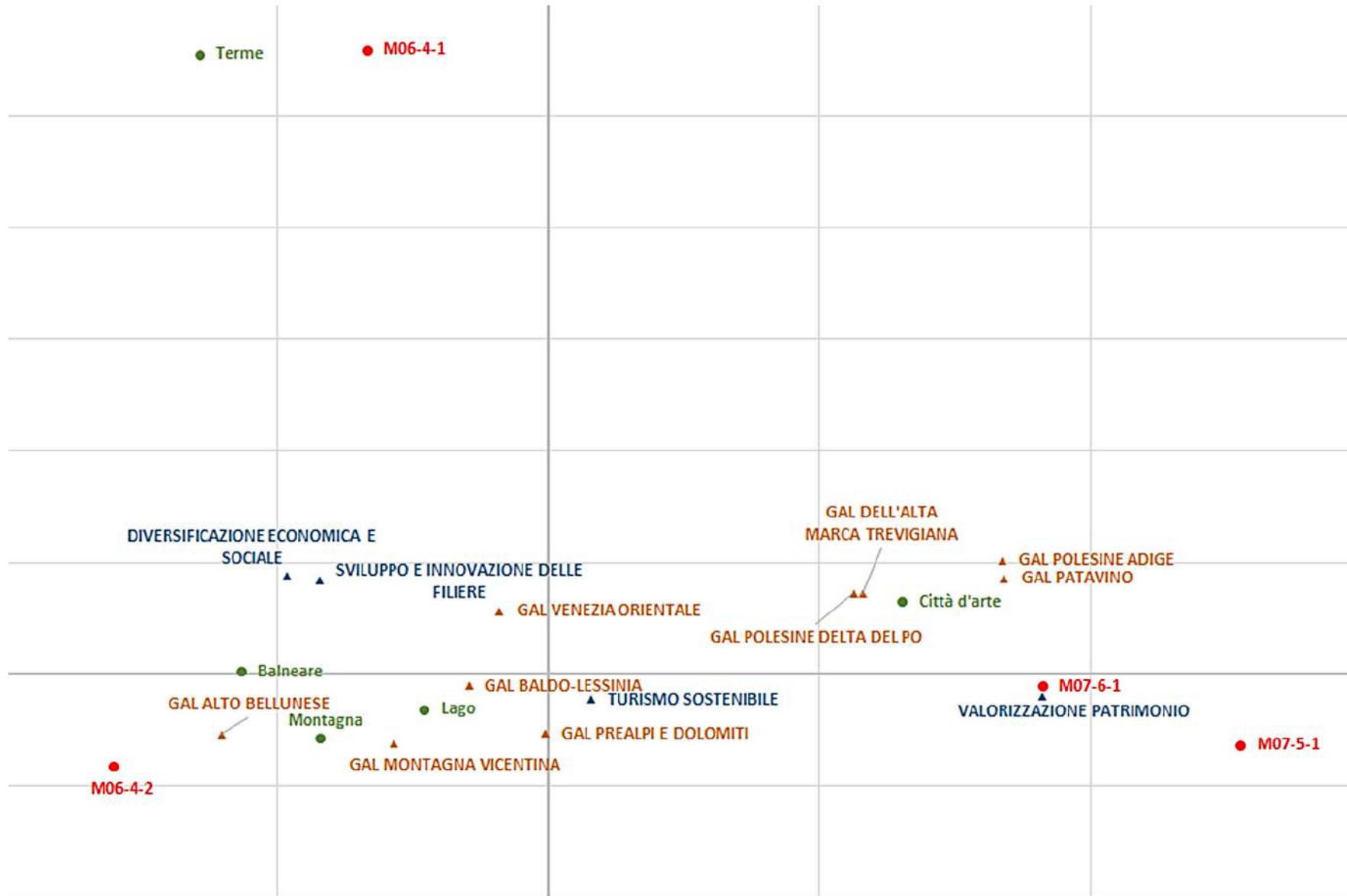


Numero domande finanziate per progetto chiave e azione. Bandi GAL					
Progetto chiave (descrizione)	M06-4-1	M06-4-2	M07-5-1	M07-6-1	Itinerario
ACQUA FERRO E FUOCO		2	4	3	SI
AGRI.....CULTURA NEL TERRITORIO DELL'ADIGE	3	2	5	10	SI
CICLOTURISMO NELLE TERRE DEL PO E DEL SUO DELTA: VERSO UN "DISTRETTO" O "PARCO" CICLOTURISTICO		2	13		SI
DA LAGO A LAGO LUNGO IL PIAVE		18	10	8	SI
DESTINAZIONE TURISTICA: DOLOMITI VENETE	11	90	13	13	SI
LA MONTAGNA DI MEZZO		13	8	8	NO
LE NUOVE ENERGIE, LA NOSTRA ACCOGLIENZA			1		NO
LE TERRE PREZIOSE: LE ECCELLENZE NEL TERRITORIO TRA ARQUA' E LUSIA	2		2	1	SI
LE VILLE DELL'ADIGE E I LORO PRODOTTI DI NICCHIA	1			4	NO
MOBILITA' LENTA ED ACCOGLIENZA DIFFUSA	12	22	13		SI
PAESAGGI D'ACQUA DA SCOPRIRE			3	19	SI
PAESAGGI PER EMOZIONARE SLOW REVOLUTION		4	3		SI
PAESAGGIO DEL PROSECCO SUPERIORE DI CONEGLIANO VALDOBBIADENE CANDIDATO A PATRIMONIO UNESCO			8	5	SI
PARCHI TEMATICI/DIDATTICI PER IL TURISMO GIOVANILE (FAMIGLIE E RAGAZZI)		3	5		NO
PERCORSO ENERGIA E-BIKE TOURS: ATTRAVERSO LE ALTE VALLI DELL'AGNO CHIAMPO E SULLE PICCOLE DOLOMITI		2	3	1	SI
PROGETTO CHIAVE "ITINERARI"	6	37	21	3	SI
PROGETTO CHIAVE "PARCO ALIMENTARE"	8			1	SI
RIGENERARE TERRITORI, COLTIVARE INNOVAZIONI			1		?
SVILUPPO DEL TURISMO SOSTENIBILE IN VALPOLICELLA: IL CICLOTURISMO	1	1	2		SI
SVILUPPO DEL TURISMO SOSTENIBILE NELL'ALTA MONTAGNA VERONESE: L'ALTA VIA DELLA MONTAGNA	2	4	2		SI
SVILUPPO DEL TURISMO SOSTENIBILE NELL'ENTROTERRA DEL LAGO DI GARDA: IL CAMMINO DEL BARDOLINO			1		SI
SVILUPPO DEL TURISMO SOSTENIBILE NELL'EST VERONESE: LA DORSALE DELLA STORIA		2	8		SI
SVILUPPO DEL TURISMO SOSTENIBILE SUL MONTE BALDO: IL TURISMO SPORTIVO	1	7	10		SI
SVILUPPO INTEGRATO E AGGREGATO DEL SISTEMA TURISTICO NELLE PREALPI E DOLOMITI			8		SI
TURISMO SOSTENIBILE NELLE DOLOMITI UNESCO		3	6	4	SI
Totale complessivo	84	409	188	127	

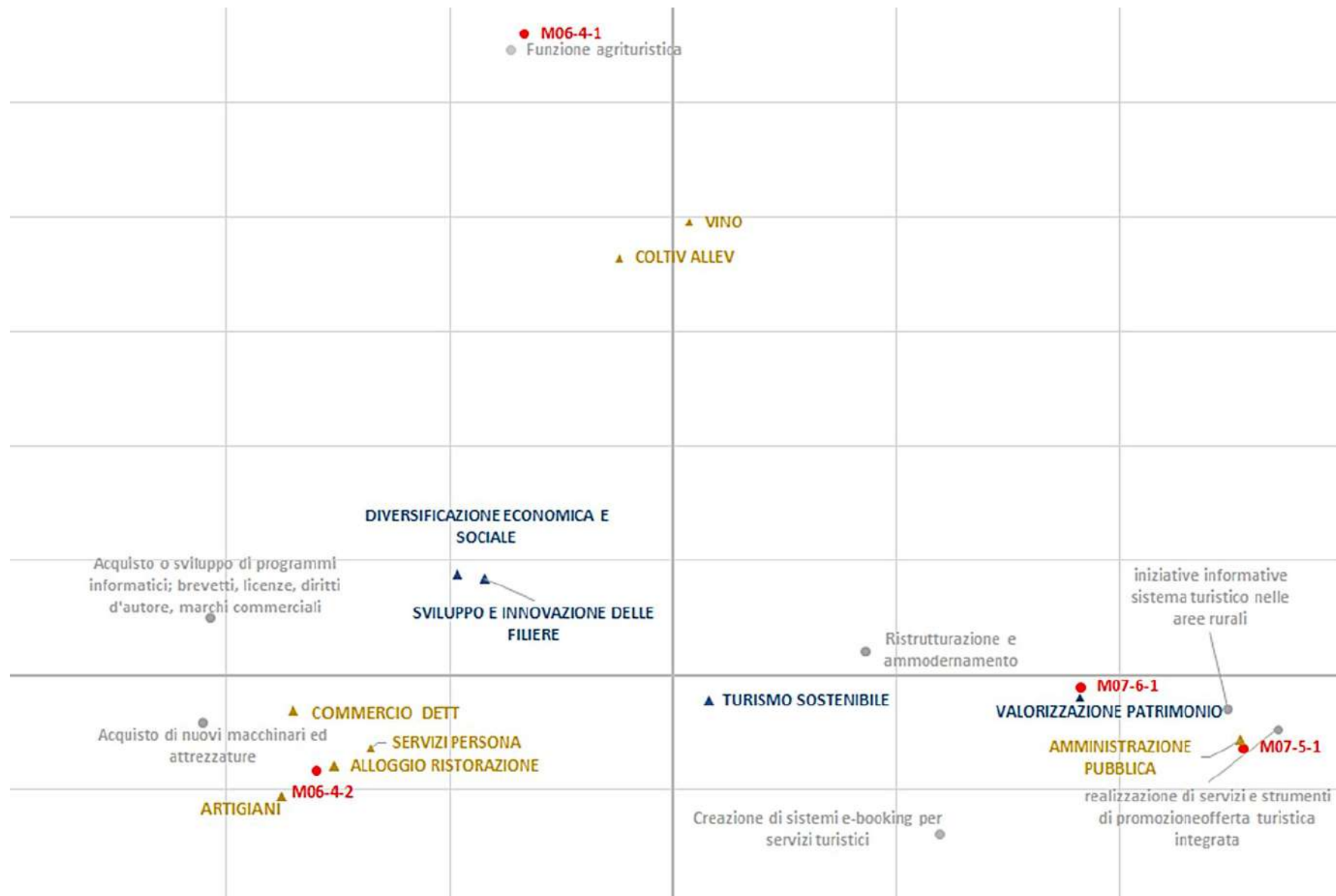
Ultimo aggiornamento: giugno 2021

Fonte: AdG FEASR Bonifica ed Irrigazione su dati di monitoraggio PSR, Regione Veneto

Bandi GAL: distretto turistico, GAL, tipo di intervento e area di interesse



Bandi GAL: area di interesse, tipo di attività economica, tipo di intervento e intervento effettuato



Ricerca qualitativa: interviste aperte /semi-strutturate

Alcuni trend di riflessione emersi dalle interviste ai GAL

- **I territori sono evoluti negli ultimi due periodi di programmazione!**
 1. Necessità di accrescere la sensibilità delle associazioni locali di agricoltori/commercianti... al fine di aumentare la competenza delle parti interessate (vale a dire i futuri beneficiari), ancora limitata nonostante i tanti anni di implementazione delle policy
 2. Sostenibilità dell'intervento realizzato ... nel tempo (in futuro)
 - spesso le domande non prestano attenzione a questo tema, anche per come è impostato il meccanismo di selezione e di approvazione della spesa/di «attribuzione» del finanziamento
 - importanza sottovalutata della fase di manutenzione, successiva all'intervento
 - la misura non accompagna i beneficiari nel tempo
 3. Troppe partnership (non si risolve il problema della ridondanza, anche strategica): ci sarebbe bisogno di una visione maggiormente unitaria a livello meso non solo locale

PARTE 5 – QUALCHE NOTA CONCLUSIVA

Conclusioni

- 5 direttori dei GAL hanno accettato di essere intervistati : ci danno una **conferma dell'indagine statistica**
- **M7.5.1. più usata** (spesso insieme a M19.2.1.x: promozione marketing)
- **Il turismo sostenibile (e il turismo lento) sono elementi chiave della strategia 2014/2020** (anche se PSR e LDP non sono considerati piani specifici per implementare il turismo)

Il lavoro dei GAL ha accresciuto la sensibilità turistica dei territori in questi anni (programmazione: 2007/2013 e 2014/2020)